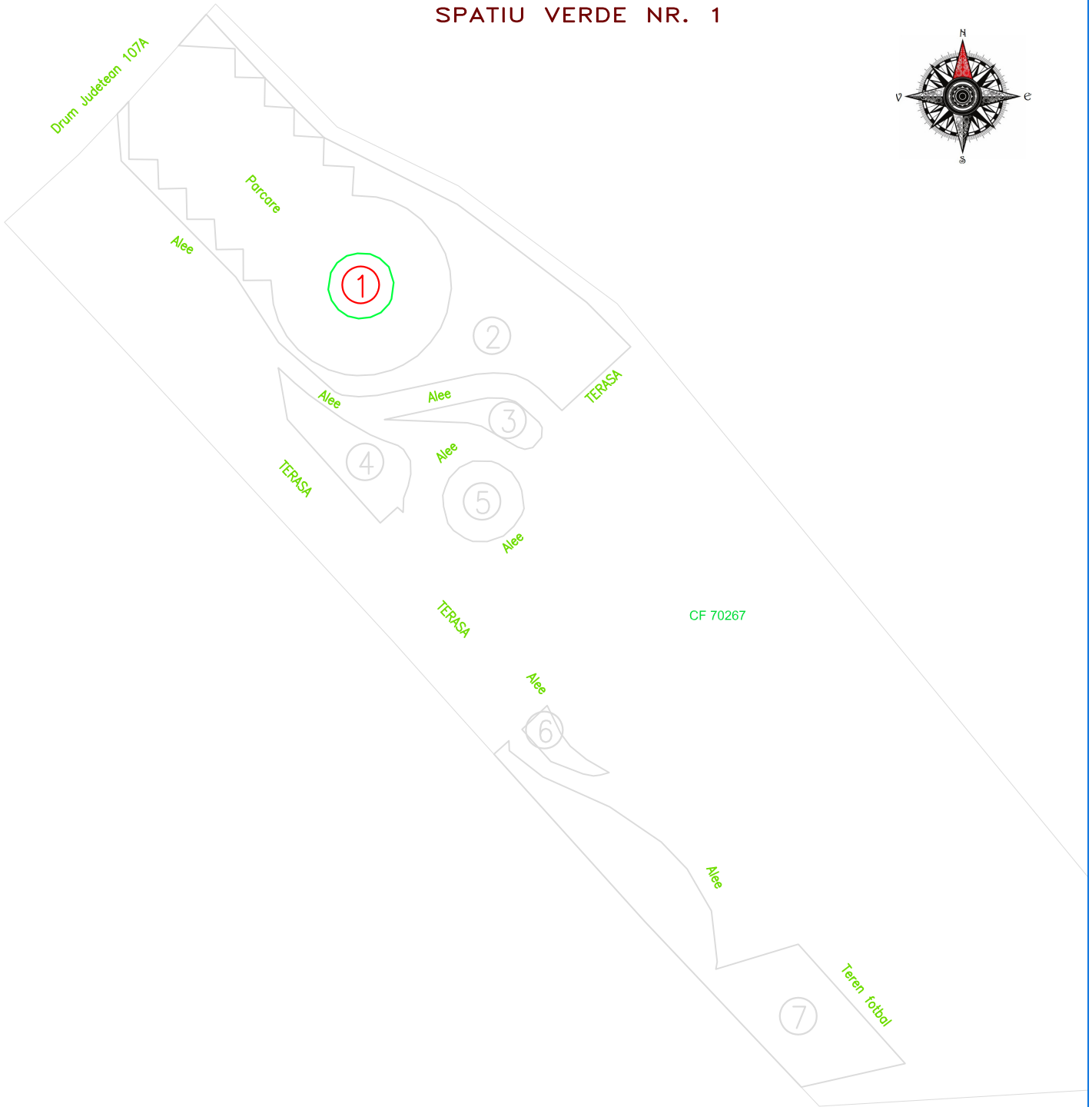


SPATIU VERDE NR. 1



SISTEM NATIONAL DE REFERINTA  
 MAREA NEAGRA 1975  
 SISTEM DE PROIECTIE  
 STEREOGRAFIC 1970  
 \*unitate de masura pentru lungime—m

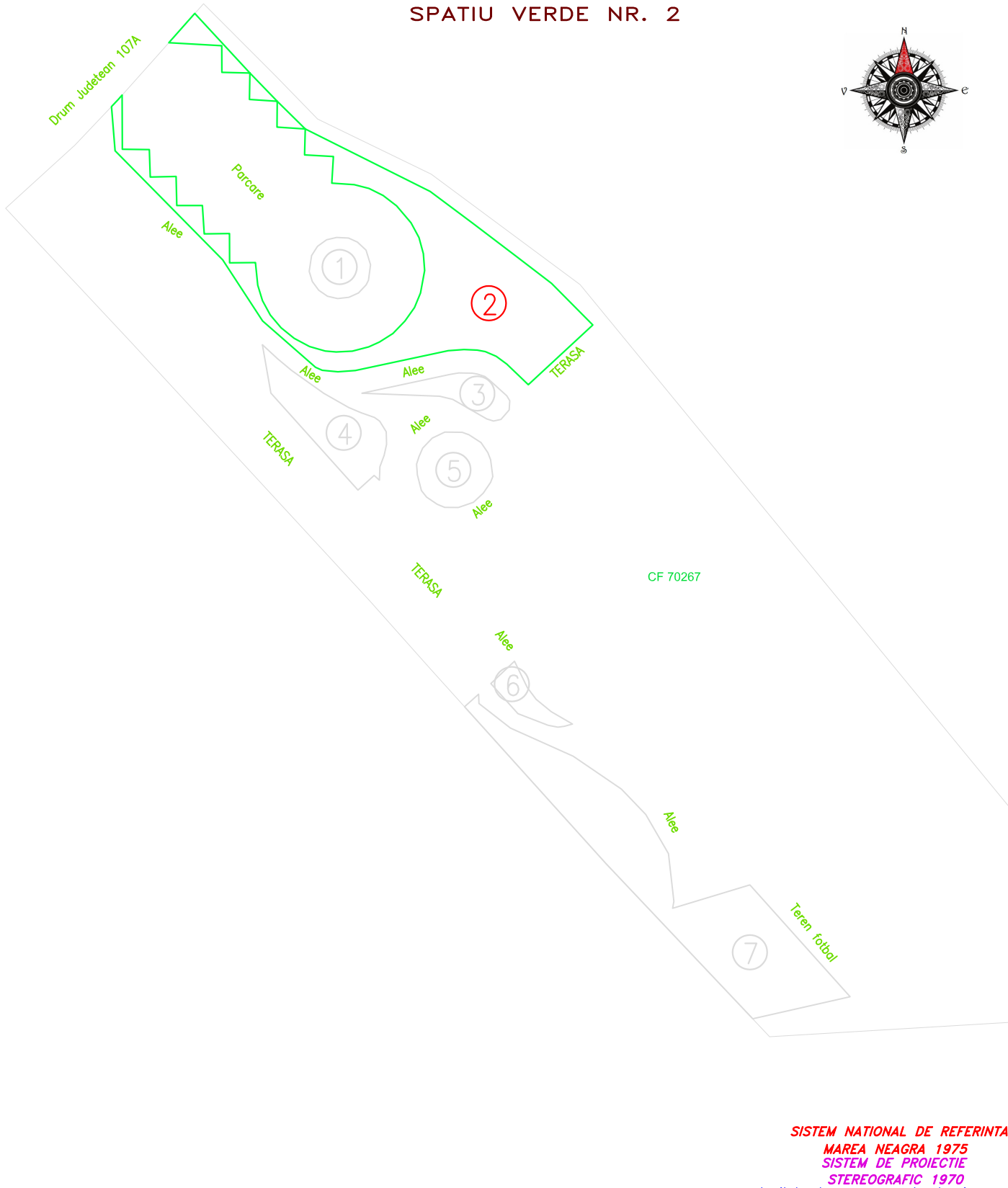
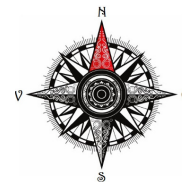


**S.C. CADASTRU MAXIM S.R.L.**  
 CUI: 36922095 – J1/32/2017  
 RO-B-J 2230/2021 – CLASA III  
 prin ing. EMANUEL MAXIM  
 RO-B-F 3331/2026 – CATEGORIA D

SPECIFICATII	NUME	SEMNATURA
Sef proiect	ing. Emanuel MAXIM	
Desenat	ing. Emanuel MAXIM	
Aprobat	ing. Emanuel MAXIM	

<b>Beneficiar:</b> COMUNA BLANDIANA	<b>Plansa nr.reg.</b> 53
<b>Adresa obiectiv:</b> Loc. Blandiana, UAT Blandiana, Jud. Alba	<b>Anul</b> 2026
<b>Documentatie tehnica pentru:</b>	<b>Faza</b> ....
REGISTRUL SPATIILOR VERZI AL COMUNEI BLANDIANA	<b>Plansa nr.</b> 1
<b>PLAN DE SITUATIE</b>	<b>Scara</b> 1:500

SPATIU VERDE NR. 2



SISTEM NATIONAL DE REFERINTA  
 MAREA NEAGRA 1975  
 SISTEM DE PROIECTIE  
 STEREOGRAFIC 1970  
 \*unitate de masura pentru lungime—m



**S.C. CADASTRU MAXIM S.R.L.**

CUI: 36922095 – J1/32/2017

RO-B-J 2230/2021 – CLASA III

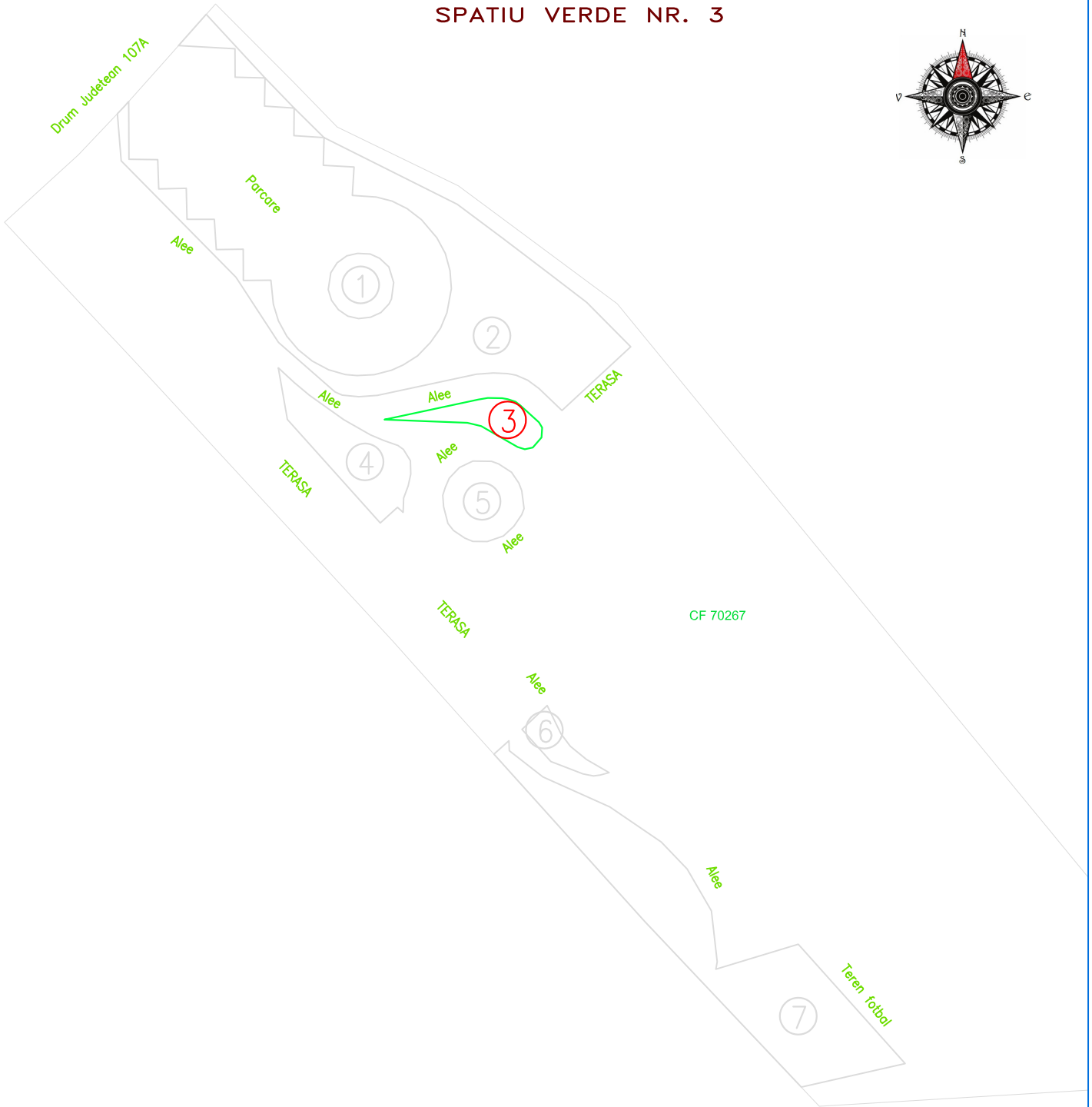
prin ing. EMANUEL MAXIM

RO-B-F 3331/2026 – CATEGORIA D

SPECIFICATII	NUME	SEMNATURA
Sef proiect	ing. Emanuel MAXIM	
Desenat	ing. Emanuel MAXIM	
Aprobat	ing. Emanuel MAXIM	

<b>Beneficiar:</b>	COMUNA BLANDIANA	<b>Plansa nr.reg.</b>	53
<b>Adresa obiectiv:</b>	Loc. Blandiana, UAT Blandiana, Jud. Alba	<b>Anul</b>	2026
<b>Documentatie tehnica pentru:</b>	REGISTRUL SPATIILOR VERZI AL COMUNEI BLANDIANA	<b>Faza</b>	....
		<b>Plansa nr.</b>	1
		<b>Scara</b>	1:500
<b>PLAN DE SITUATIE</b>			

SPATIU VERDE NR. 3



SISTEM NATIONAL DE REFERINTA  
 MAREA NEAGRA 1975  
 SISTEM DE PROIECTIE  
 STEREOGRAFIC 1970  
 \*unitate de masura pentru lungime—m

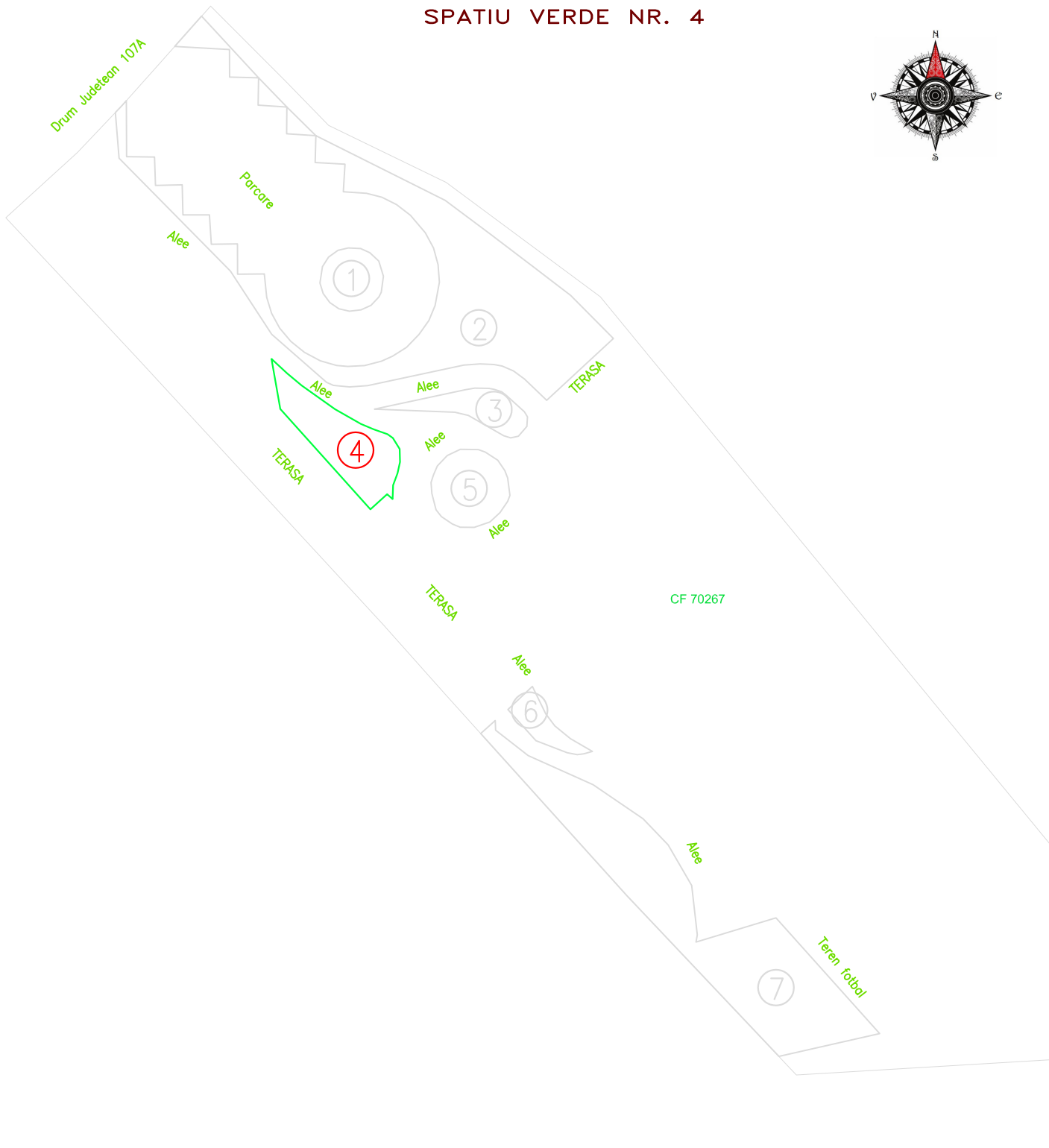
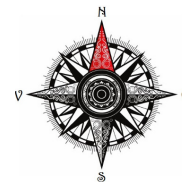


**S.C. CADASTRU MAXIM S.R.L.**  
 CUI: 36922095 – J1/32/2017  
 RO-B-J 2230/2021 – CLASA III  
 prin ing. EMANUEL MAXIM  
 RO-B-F 3331/2026 – CATEGORIA D

SPECIFICATII	NUME	SEMNATURA
Sef proiect	ing. Emanuel MAXIM	
Desenat	ing. Emanuel MAXIM	
Aprobat	ing. Emanuel MAXIM	

<b>Beneficiar:</b> COMUNA BLANDIANA	<b>Plansa nr.reg.</b> 53
<b>Adresa obiectiv:</b> Loc. Blandiana, UAT Blandiana, Jud. Alba	<b>Anul</b> 2026
<b>Documentatie tehnica pentru:</b>	<b>Faza</b> ....
REGISTRUL SPATIILOR VERZI AL COMUNEI BLANDIANA	<b>Plansa nr.</b> 1
<b>PLAN DE SITUATIE</b>	<b>Scara</b> 1:500

SPATIU VERDE NR. 4



SISTEM NATIONAL DE REFERINTA  
 MAREA NEAGRA 1975  
 SISTEM DE PROIECTIE  
 STEREOGRAFIC 1970  
 \*unitate de masura pentru lungime—m



**S.C. CADASTRU MAXIM S.R.L.**

CUI: 36922095 – J1/32/2017

RO-B-J 2230/2021 – CLASA III

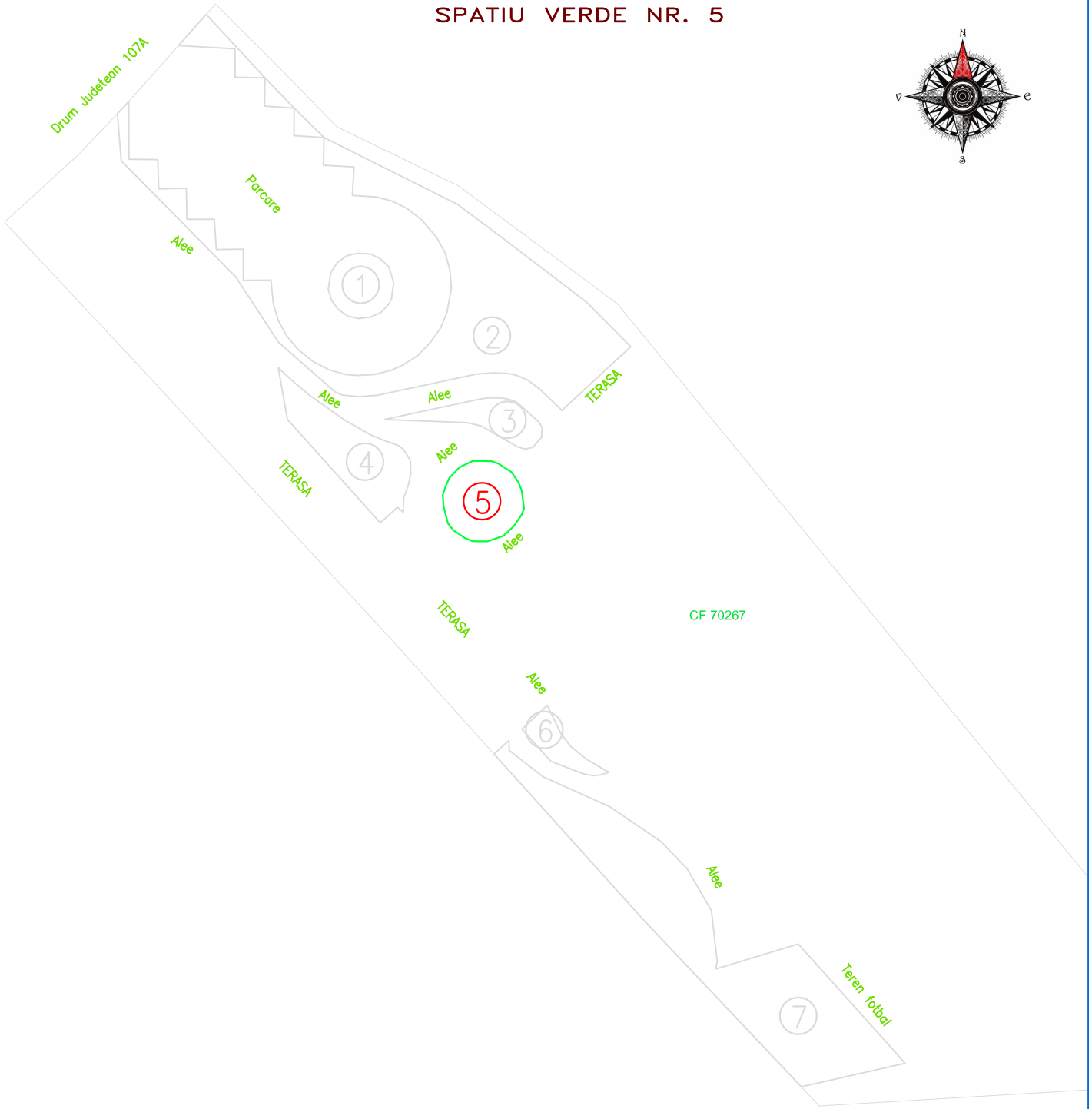
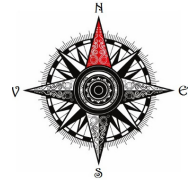
prin ing. EMANUEL MAXIM

RO-B-F 3331/2026 – CATEGORIA D

SPECIFICATII	NUME	SEMNTURA
Sef proiect	ing. Emanuel MAXIM	
Desenat	ing. Emanuel MAXIM	
Aprobat	ing. Emanuel MAXIM	

<b>Beneficiar:</b>	COMUNA BLANDIANA	<b>Plansa nr.reg.</b>	53
<b>Adresa obiectiv:</b>	Loc. Blandiana, UAT Blandiana, Jud. Alba	<b>Anul</b>	2026
<b>Documentatie tehnica pentru:</b>	REGISTRUL SPATIILOR VERZI AL COMUNEI BLANDIANA	<b>Faza</b>	....
	<b>PLAN DE SITUATIE</b>	<b>Plansa nr.</b>	1
		<b>Scara</b>	1:500

SPATIU VERDE NR. 5



SISTEM NATIONAL DE REFERINTA  
 MAREA NEAGRA 1975  
 SISTEM DE PROIECTIE  
 STEREOGRAFIC 1970  
 \*unitate de masura pentru lungime—m

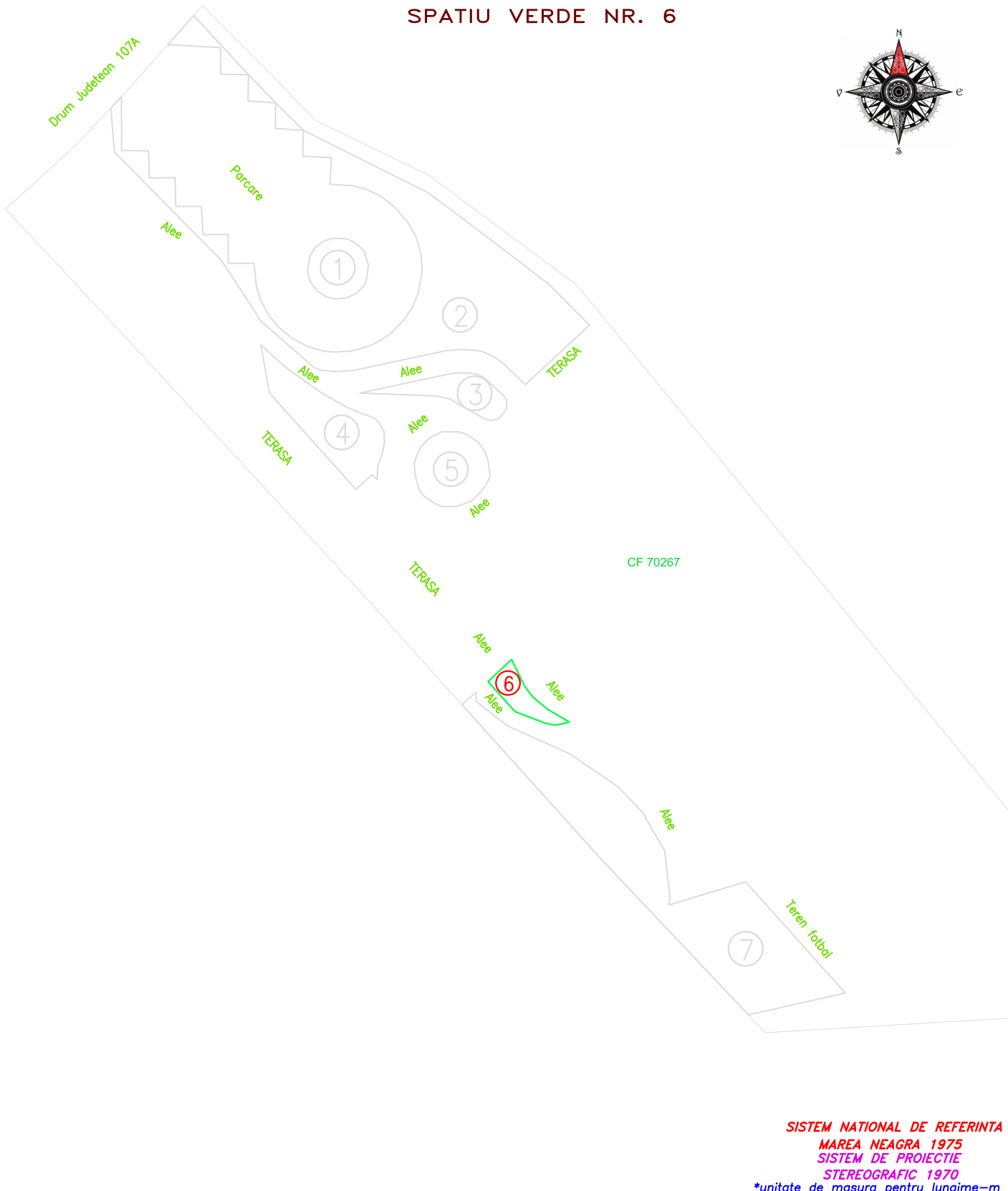
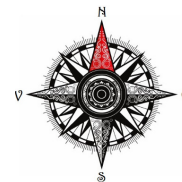


**S.C. CADASTRU MAXIM S.R.L.**  
 CUI: 36922095 – J1/32/2017  
 RO-B-J 2230/2021 – CLASA III  
 prin ing. EMANUEL MAXIM  
 RO-B-F 3331/2026 – CATEGORIA D

SPECIFICATII	NUME	SEMNTURA
Sef proiect	ing. Emanuel MAXIM	
Desenat	ing. Emanuel MAXIM	
Aprobat	ing. Emanuel MAXIM	

<b>Beneficiar:</b> COMUNA BLANDIANA	<b>Plansa nr.reg.</b> 53
<b>Adresa obiectiv:</b> Loc. Blandiana, UAT Blandiana, Jud. Alba	<b>Anul</b> 2026
<b>Documentatie tehnica pentru:</b>	<b>Faza</b> ....
REGISTRUL SPATIILOR VERZI AL COMUNEI BLANDIANA	<b>Plansa nr.</b> 1
<b>PLAN DE SITUATIE</b>	<b>Scara</b> 1:500

SPATIU VERDE NR. 6



SISTEM NATIONAL DE REFERINTA  
 MAREA NEAGRA 1975  
 SISTEM DE PROIECTIE  
 STEREOGRAFIC 1970  
 \*unitate de masura pentru lungime—m



**S.C. CADASTRU MAXIM S.R.L.**

CUI: 36922095 – J1/32/2017

RO-B-J 2230/2021 – CLASA III

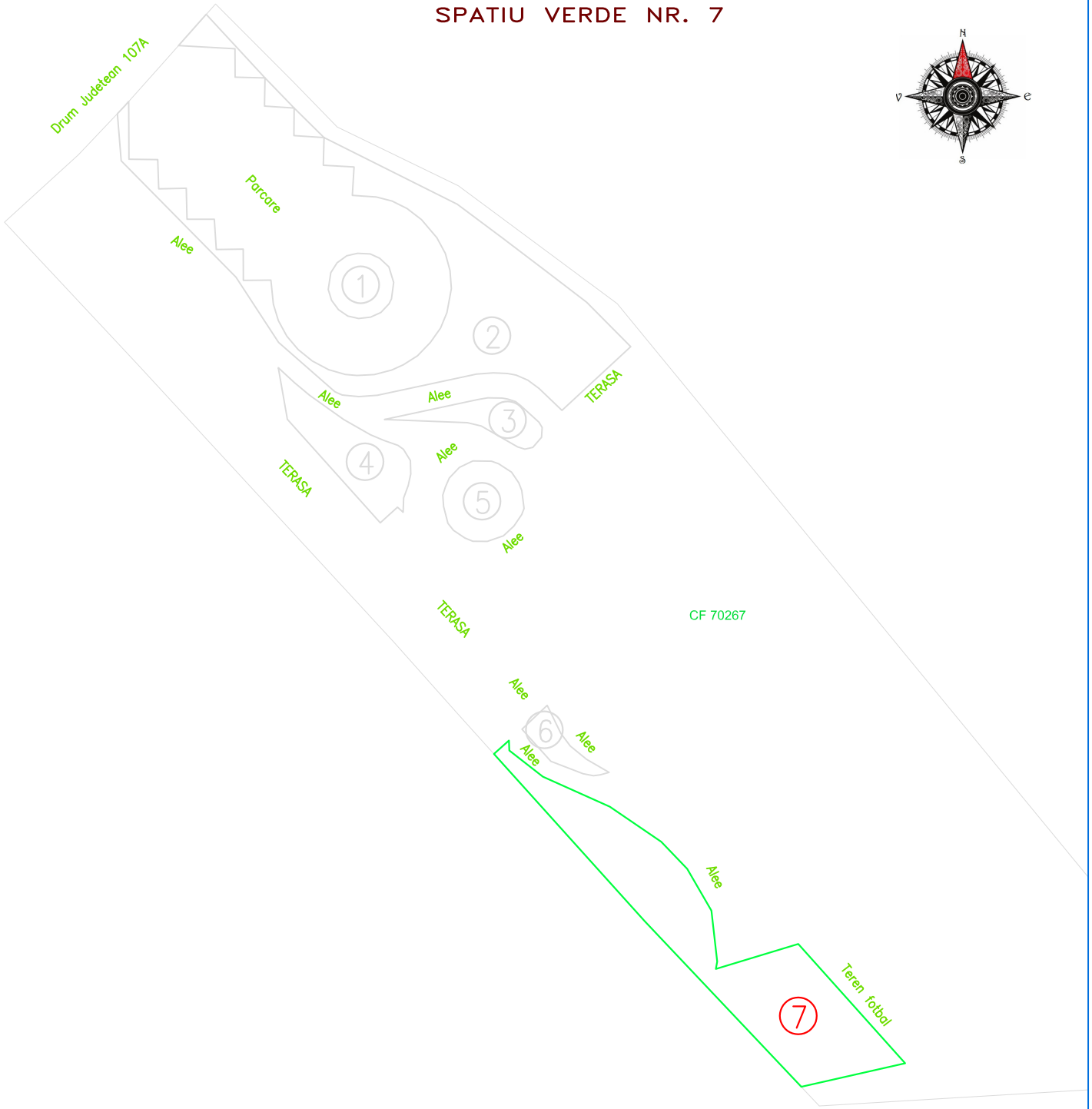
prin ing. EMANUEL MAXIM

RO-B-F 3331/2026 – CATEGORIA D

SPECIFICATII	NUME	SEMNATURA
Sef proiect	ing. Emanuel MAXIM	
Desenat	ing. Emanuel MAXIM	
Aprobat	ing. Emanuel MAXIM	

<b>Beneficiar:</b> COMUNA BLANDIANA	<b>Plansa nr.reg.</b> 53
<b>Adresa obiectiv:</b> Loc. Blandiana, UAT Blandiana, Jud. Alba	<b>Anul</b> 2026
<b>Documentatie tehnica pentru:</b>	<b>Faza</b> ....
REGISTRUL SPATIILOR VERZI AL COMUNEI BLANDIANA	<b>Plansa nr.</b> 1
<b>PLAN DE SITUATIE</b>	<b>Scara</b> 1:500

# SPATIU VERDE NR. 7



**SISTEM NATIONAL DE REFERINTA**  
**MAREA NEAGRA 1975**  
**SISTEM DE PROIECTIE**  
**STEREOGRAFIC 1970**  
 \*unitate de masura pentru lungime—m



**S.C. CADASTRU MAXIM S.R.L.**

CUI: 36922095 – J1/32/2017

RO-B-J 2230/2021 – CLASA III

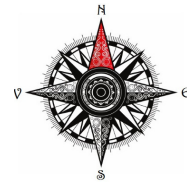
prin ing. EMANUEL MAXIM

RO-B-F 3331/2026 – CATEGORIA D

SPECIFICATII	NUME	SEMNATURA
Sef proiect	ing. Emanuel MAXIM	
Desenat	ing. Emanuel MAXIM	
Aprobat	ing. Emanuel MAXIM	

<b>Beneficiar:</b>	COMUNA BLANDIANA	<b>Plansa nr.reg.</b>	53
<b>Adresa obiectiv:</b>	Loc. Blandiana, UAT Blandiana, Jud. Alba	<b>Anul</b>	2026
<b>Documentatie tehnica pentru:</b>		<b>Faza</b>	....
	REGISTRUL SPATIILOR VERZI AL COMUNEI BLANDIANA	<b>Plansa nr.</b>	1
		<b>Scara</b>	1:500
<b>PLAN DE SITUATIE</b>			

SPATIU VERDE NR. 8



CF 70060

CF 70062

Primaria Com. Blandiana

ALEE

ALEE

ALEE

8

PARCARE

Drum Comunal 63

SISTEM NATIONAL DE REFERINTA  
MAREA NEAGRA 1975  
SISTEM DE PROIECTIE  
STEREOGRAFIC 1970

\*unitate de masura pentru lungime—m



S.C. CADASTRU MAXIM S.R.L.

CUI: 36922095 – J1/32/2017

RO-B-J 2230/2021 – CLASA III

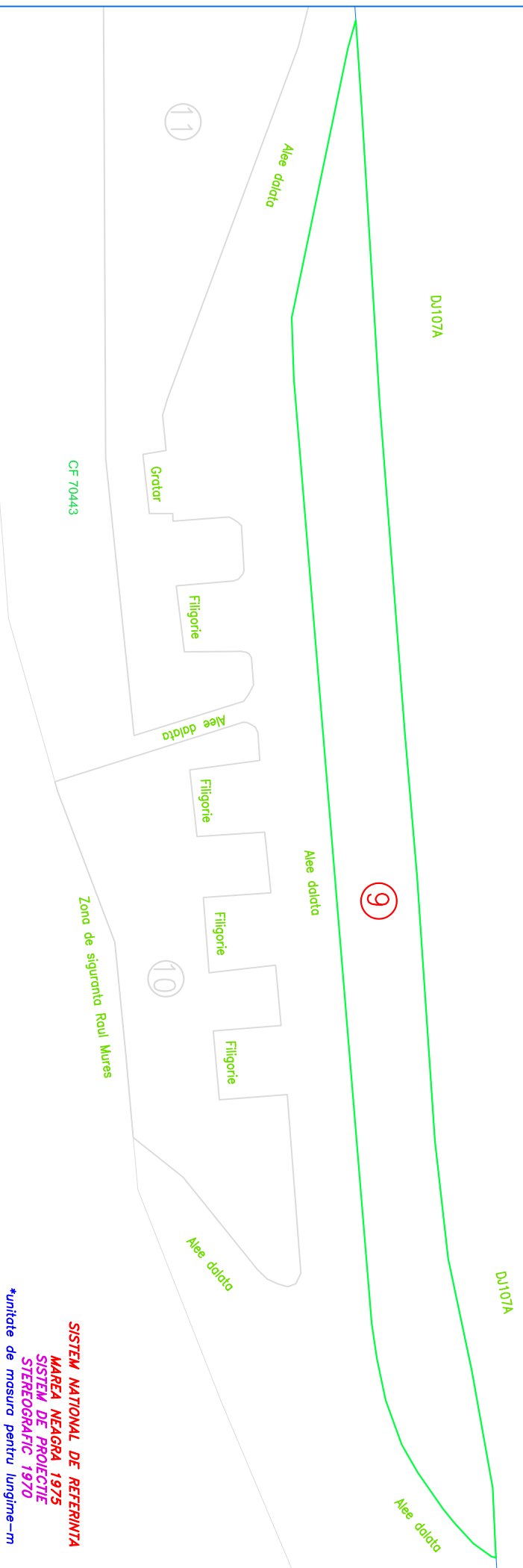
prin ing. EMANUEL MAXIM

RO-B-F 3331/2026 – CATEGORIA D

SPECIFICATII	NUME	SEMNATURA
Sef proiect	ing. Emanuel MAXIM	
Desenat	ing. Emanuel MAXIM	
Aprobat	ing. Emanuel MAXIM	

<b>Beneficiar:</b> COMUNA BLANDIANA	<b>Plansa nr.reg.</b> 53
<b>Adresa obiectiv:</b> Loc. Blandiana, nr. 15, UAT Blandiana, Jud. Alba	<b>Anul</b> 2026
<b>Documentatie tehnica pentru:</b>	<b>Faza</b> ....
REGISTRUL SPATIILOR VERZI AL COMUNEI BLANDIANA	<b>Plansa nr.</b> 1
<b>PLAN DE SITUATIE</b>	<b>Scara</b> 1:200

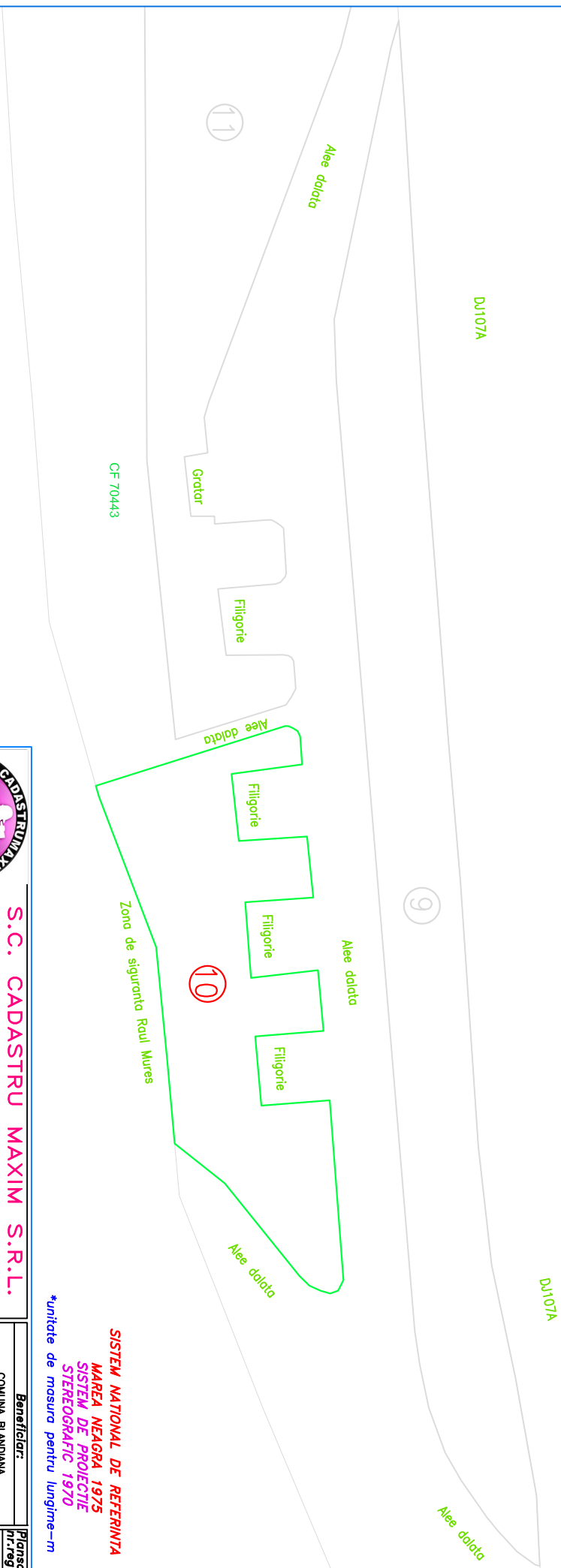
SPATIU VERDE NR. 9



<b>S.C. CADASTRU MAXIM S.R.L.</b> CUI: 36922095 – J1/32/2017 RO-B-J 2230/2021 – CLASA III prin ing. EMANUEL MAXIM RO-B-F 3331/2026 – CATEGORIA D	
<b>Beneficiar:</b> COMUNA BLANDANA <b>Adresa obiectiv:</b> Loc. Aemeriu, UAT Blandana, Jud. Alba	<b>Planşa nr. reg.</b> 53 <b>Anul</b> 2026 <b>Faza</b> ... <b>Planşa nr.</b> 1 <b>Scara</b> 1:500
<b>Documentatie tehnica pentru:</b> REGISTRUL SPATIILOR VERZI AL COMUNEI BLANDANA	
<b>PLAN DE SITUATIE</b>	
<b>SPECIFICATIILE</b> Sef proiect ing. Emanuel MAXIM Desenat ing. Emanuel MAXIM Aprobat ing. Emanuel MAXIM	<b>NUME</b> Emanuel MAXIM Emanuel MAXIM Emanuel MAXIM Emanuel MAXIM
<b>SEMNATURA</b> 	

SISTEM NATIONAL DE REFERINTA  
 MAREA NEAGRA 1975  
 SISTEM DE PROIECTIE  
 STEREOGRAFIC 1970  
 \*unitate de masura pentru lungime—m

SPATIU VERDE NR. 10



**SISTEM NATIONAL DE REFERINTA**  
**MAREA NEAGRA 1975**  
**SISTEM DE PROIECTE**  
**STEREOGRAFIC 1970**  
 \*unitate de masura pentru lungime—m



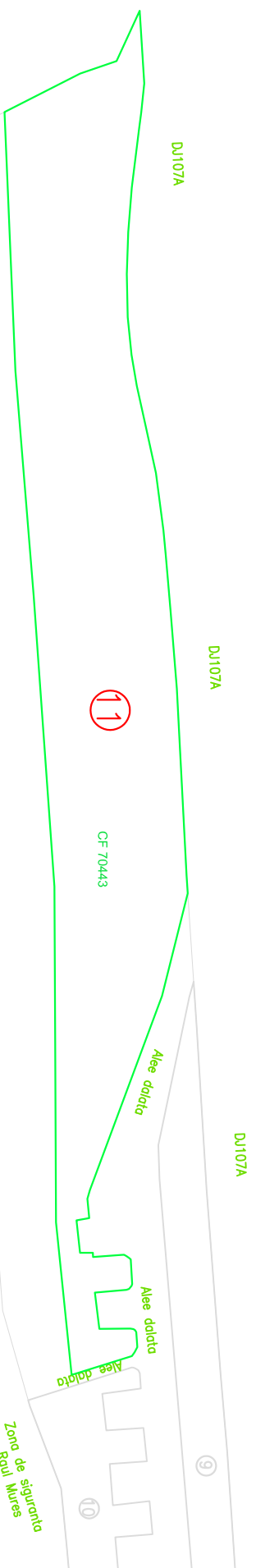
**S.C. CADASTRU MAXIM S.R.L.**  
 CUI: 36922095 – J1/32/2017  
 RO-B-J 2230/2021 – CLASA III  
 prin ing. **EMANUEL MAXIM**  
 RO-B-F 3331/2026 – CATEGORIA D

**Beneficiar:**  
 COMUNA BLANDANA  
**Adresa obiectiv:**  
 Loc. Aemeriu, UAT Blandana, Jud. Alba  
**Documentatie tehnica pentru:**  
 2026  
 Faza  
 ....  
 Plansa nr. reg.  
 53  
 Anul  
 2026  
 Scara  
 1:500

SPECIFICATII	NUME	SEMNATURA
Sef proiect ing. Emanuel MAXIM	ing. Emanuel MAXIM	
Desenat ing. Emanuel MAXIM	ing. Emanuel MAXIM	
Aprrobat ing. Emanuel MAXIM	ing. Emanuel MAXIM	

REGISTRUL SPATIILOR VERZI  
 AL COMUNEI BLANDANA  
**PLAN DE SITUATIE**

SPATIU VERDE NR. 11



**SISTEM NATIONAL DE REFERINTA**  
**MAREA NEAGRA 1975**  
**SISTEM DE PROIECTE**  
**STEREOGRAFIC 1970**  
 \*unitate de masura pentru lungime—m

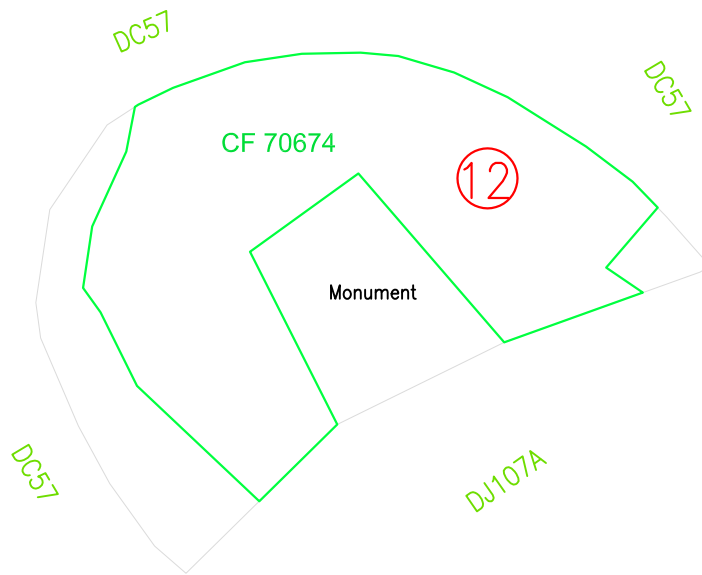
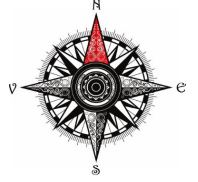


**S.C. CADASTRU MAXIM S.R.L.**  
 CUI: 36922095 – J1/32/2017  
 RO-B-J 2230/2021 – CLASA III  
 prin ing. **EMANUEL MAXIM**  
 RO-B-F 3331/2026 – CATEGORIA D

SPECIFICATIILE	NUME	SEMNATURA
Sef proiect ing.	Emanuel MAXIM	
Desenat	ing. Emanuel MAXIM	
Aprobat	ing. Emanuel MAXIM	

<b>Beneficiar:</b>	COMUNA BLANDANA	<b>Planşa nr. reg.</b>	53
<b>Adresa obiectiv:</b>	Loc. Aemeriu, UAT Blandana, Jud. Alba	<b>Anul</b>	2026
<b>Documentatie tehnica pentru:</b>		<b>Faza</b>	...
<b>REGISTRUL SPATIILOR VERZI AL COMUNEI BLANDANA</b>		<b>Planşa nr.</b>	1
<b>PLAN DE SITUATIE</b>		<b>Scara</b>	1:1000

SPATIU VERDE NR. 12



SISTEM NATIONAL DE REFERINTA  
 MAREA NEAGRA 1975  
 SISTEM DE PROIECTIE  
 STEREOGRAFIC 1970  
 \*unitate de masura pentru lungime—m




**S.C. CADASTRU MAXIM S.R.L.**

CUI: 36922095 – J1/32/2017

RO-B-J 2230/2021 – CLASA III

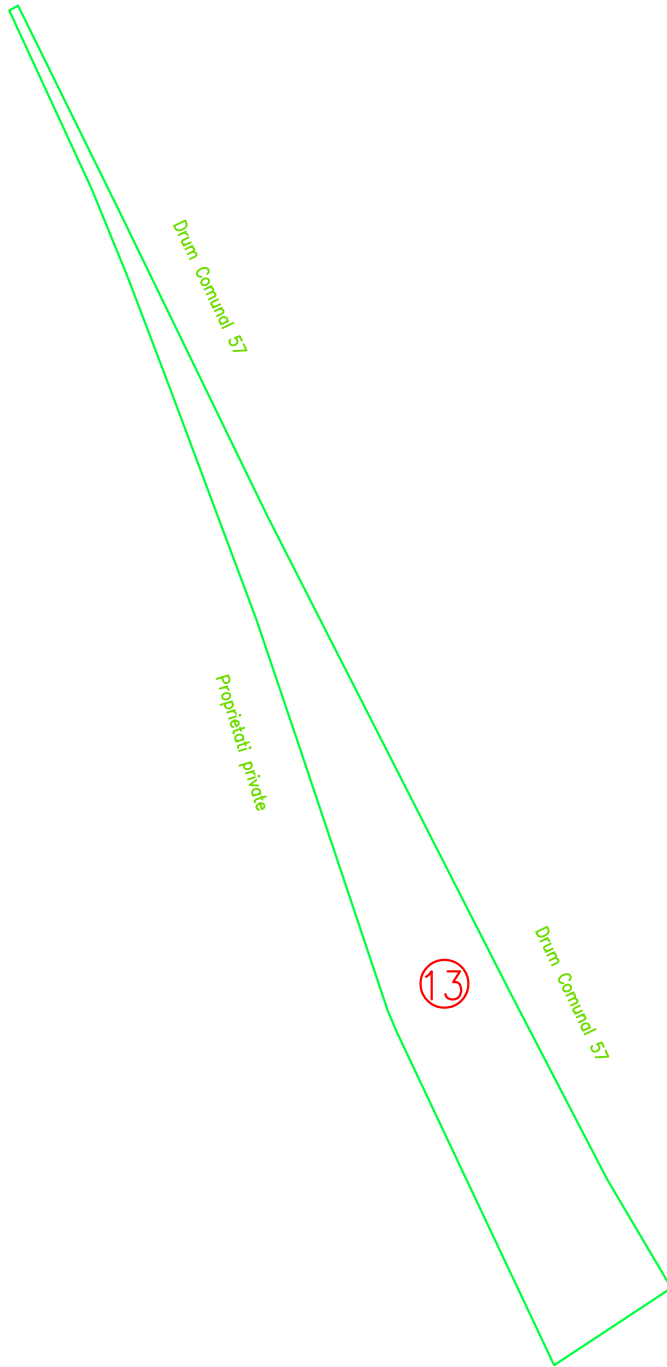
prin ing. EMANUEL MAXIM

RO-B-F 3331/2026 – CATEGORIA D

SPECIFICATII	NUME	SEMNATURA
Sef proiect	ing. Emanuel MAXIM	
Desenat	ing. Emanuel MAXIM	
Aprobat	ing. Emanuel MAXIM	

<b>Beneficiar:</b>	COMUNA BLANDIANA	<b>Plansa nr.reg.</b>	53
<b>Adresa obiectiv:</b>	Loc. Acmariu, UAT Blandiana, Jud. Alba	<b>Anul</b>	2026
<b>Documentatie tehnica pentru:</b>	REGISTRUL SPATIILOR VERZI AL COMUNEI BLANDIANA	<b>Faza</b>	...
		<b>Plansa nr.</b>	1
		<b>Scara</b>	1:200
<b>PLAN DE SITUATIE</b>			

SPATIU VERDE NR. 13



SISTEM NATIONAL DE REFERINTA  
 MAREA NEAGRA 1975  
 SISTEM DE PROIECTIE  
 STEREOGRAFIC 1970  
 \*unitate de masura pentru lungime-m

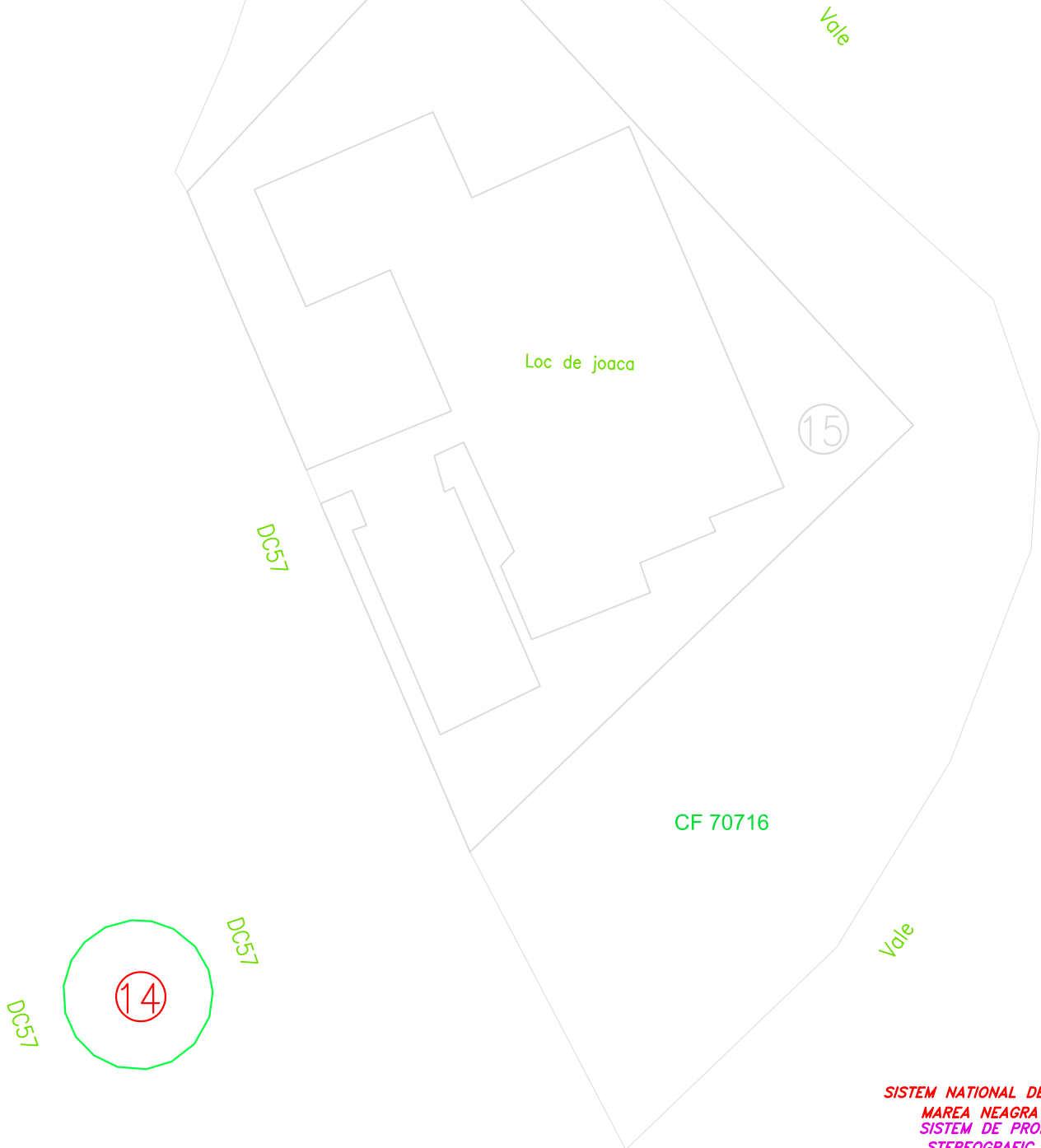


**S.C. CADASTRU MAXIM S.R.L.**  
 CUI: 36922095 - J1/32/2017  
 RO-B-J 2230/2021 - CLASA III  
 prin ing. EMANUEL MAXIM  
 RO-B-F 3331/2026 - CATEGORIA D

SPECIFICATII	NUME	SEMNATURA
Sef proiect	ing. Emanuel MAXIM	
Desenat	ing. Emanuel MAXIM	
Aprobat	ing. Emanuel MAXIM	

<b>Beneficiar:</b> COMUNA BLANDIANA	<b>Plansa nr.reg.</b> 53
<b>Adresa obiectiv:</b> Loc. Acmariu, UAT Blandiana, Jud. Alba	<b>Anul</b> 2026
<b>Documentatie tehnica pentru:</b> REGISTRUL SPATIILOR VERZI AL COMUNEI BLANDIANA	<b>Faza</b> ....
<b>PLAN DE SITUATIE</b>	<b>Plansa nr.</b> 1
	<b>Scara</b> 1:500

SPATIU VERDE NR. 14



SISTEM NATIONAL DE REFERINTA  
 MAREA NEAGRA 1975  
 SISTEM DE PROIECTIE  
 STEREOGRAFIC 1970  
 \*unitate de masura pentru lungime—m

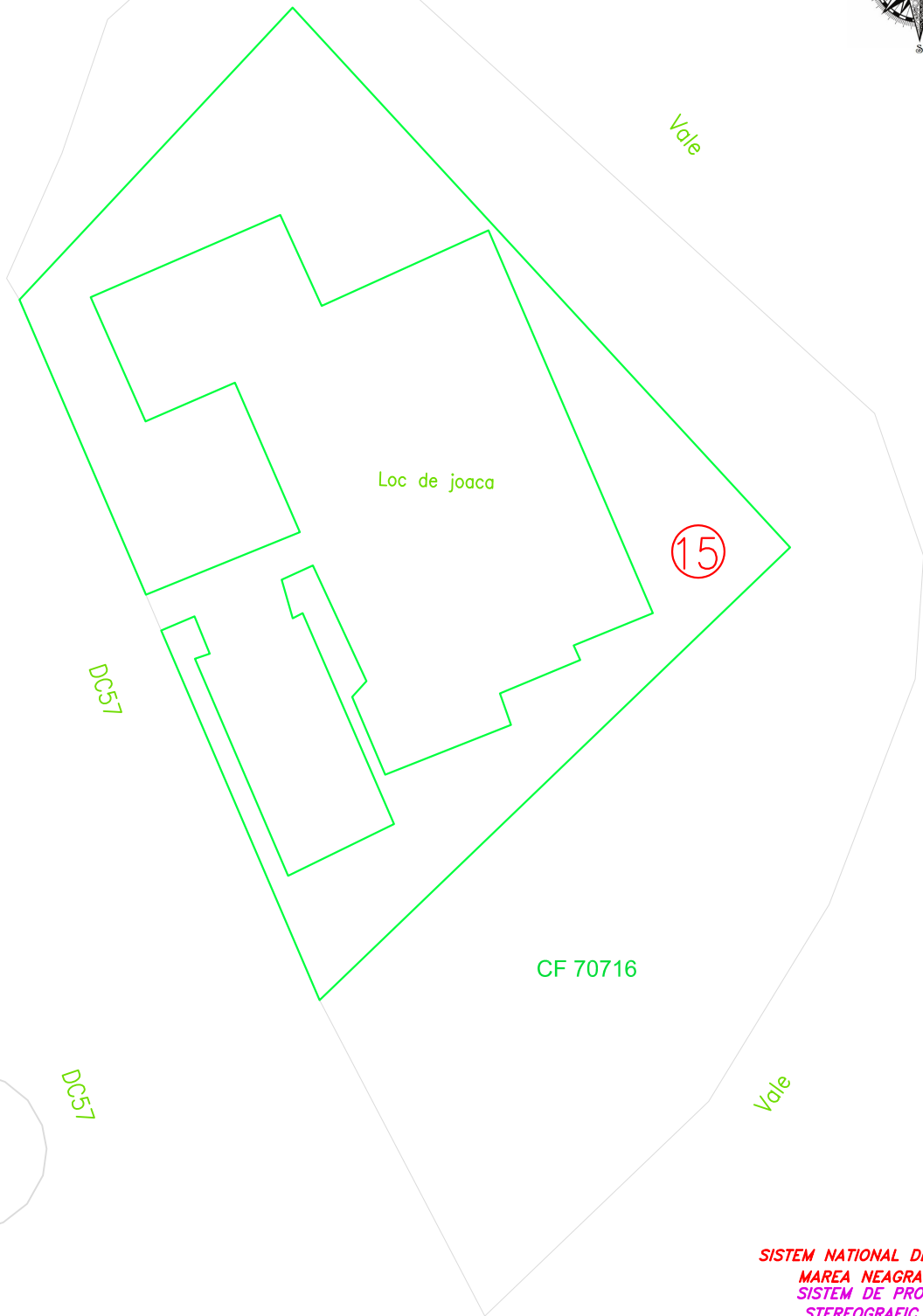


**S.C. CADASTRU MAXIM S.R.L.**  
 CUI: 36922095 – J1/32/2017  
 RO-B-J 2230/2021 – CLASA III  
 prin ing. EMANUEL MAXIM  
 RO-B-F 3331/2026 – CATEGORIA D

SPECIFICATII	NUME	SEMNATURA
Sef proiect	ing. Emanuel MAXIM	
Desenat	ing. Emanuel MAXIM	
Aprobat	ing. Emanuel MAXIM	

<b>Beneficiar:</b> COMUNA BLANDIANA	<b>Plansa nr.reg.</b> 53
<b>Adresa obiectiv:</b> Loc. Acmariu, UAT Blandiana, Jud. Alba	<b>Anul</b> 2026
<b>Documentatie tehnica pentru:</b>	<b>Faza</b> ....
REGISTRUL SPATIILOR VERZI AL COMUNEI BLANDIANA	<b>Plansa nr.</b> 1
<b>PLAN DE SITUATIE</b>	<b>Scara</b> 1:200

SPATIU VERDE NR. 15



SISTEM NATIONAL DE REFERINTA  
 MAREA NEAGRA 1975  
 SISTEM DE PROIECTIE  
 STEREOGRAFIC 1970

\*unitate de masura pentru lungime—m



**S.C. CADASTRU MAXIM S.R.L.**

CUI: 36922095 – J1/32/2017

RO-B-J 2230/2021 – CLASA III

prin ing. EMANUEL MAXIM

RO-B-F 3331/2026 – CATEGORIA D

SPECIFICATII	NUME	SEMNATURA
Sef proiect	ing. Emanuel MAXIM	
Desenat	ing. Emanuel MAXIM	
Aprobat	ing. Emanuel MAXIM	

<b>Beneficiar:</b> COMUNA BLANDIANA	<b>Plansa nr.reg.</b> 53
<b>Adresa obiectiv:</b> Loc. Acmariu, UAT Blandiana, Jud. Alba	<b>Anul</b> 2026
<b>Documentatie tehnica pentru:</b> REGISTRUL SPATIILOR VERZI AL COMUNEI BLANDIANA	<b>Faza</b> ....
<b>PLAN DE SITUATIE</b>	<b>Plansa nr.</b> 1
	<b>Scara</b> 1:200